









[illegible]

VAREM PROJEKTEERITUD KERGLIIKLUSTEE  
Kiili alevi Sausti tee äärde valgustatud kergliiklustee  
projekteerimine  
Koostas KLM Projekt OÜ

	KERGIJUKLUSTEE ASFALTBETONKATE (ARENDAJA POOLT VÄLJAEHITATAV)
	MAHASÕITUDE ASFALTBETONKATE

## OLEMASOLEVAD TEHNORAJATISEC

	SIDEKAABEL
	DRENAAJTORUSTIK
	10 kV OHUULIN
	MAAKAABITRASS
	VEETORUSTIK
	KANALISATSIONITORUSTIK
	PUMPAEVA JA SELLE KAITSEVÕÕND $r = 50$
	REEVEE PUMPA JA SELLE KAITSEVÕÕND

















## LIKVIDEERITAVAD TEHNOTRASSID


 DRENAAJITORUSTIK  

 10 kV OHUJIN  

 UKVIDEERITAV PUURKAEV, KAITSEVÕND  $r=50\text{ m}$

## PLANEFITAVAD TEHNORAJATISED

	FINNAVALKULISE TOTTEKAMBEL JA VALUSTUS
	0.4 KV MAAKAABITRASS
	10 KV MAAKAABITRASS
	VEITRASS
	REOIVE KANAALSISIOONITRASS
	REOIVE KANAALSISIOON SURVEITRASS
	SADAMEEVE KANAALSISIOONITRASS
	SIDEKANAALSISIOON
	DERNAABITRASS
	ELEKTROVIGUTUMISKILP
	LITUMISPUUNKT
	ALAJAM
	PLAN. TUULETOORUHDIRANT
	TUULETOORUHDIRANDI RAAJUS 150m
	REOIVEPUMLA
	OLU-JA LIVAPOUDUR

## TEHNOVÕRKUDE JOONISED



LÖIGE 1-1

LÖIGE 2-2

LÖIGE 3-3

**MÄRKUSED**

1. Topo-geodeetilise alusplaani koostas OÜ AderGeo OÜ, 05.09.2021, töö nr M260921;
2. Detailplaneeringu tehnoorkude lahendus on põhimõtteline ja täpsustatakse tehnoorku valdaja poolt väljastatud tehniliste tingimuste alusel koostatud ehitusprojektiga.